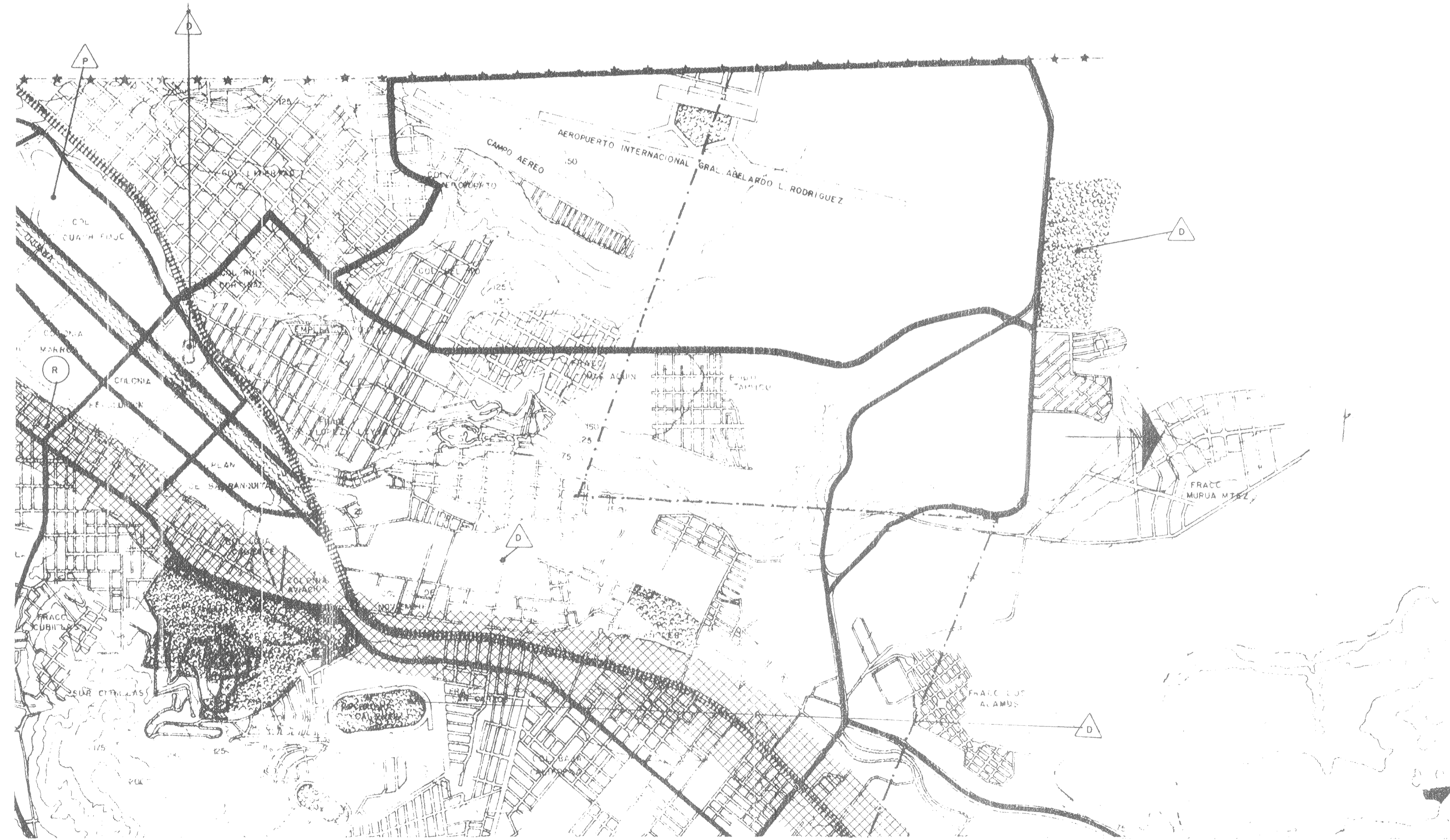

















SUBSECRETARIA
ASENTAMIENTOS
HUMANOS.

DIRECCION GENERAL
CENTROS
DE POBLACION.

**TIJUANA
B. C.**



SIMBOLOGIA:

-  ZONA COMERCIAL CENTRAL
-  VIVIENDA
-  HABITACION PRECARIA (1)
-  EJIDOS
-  TERRENOS COMUNALES (2)
-  PARQUE, JARDIN, PLAZA
-  MERCADO PUBLICO
-  BASURERO MUNICIPAL
-  TENDENCIAS DE CRECIMIENTO
-  ZONA DEPORTIVA
-  RASTRO
-  INDUSTRIA
-  CENTRAL CAMIONERA
- (1) SIN INFORMACION DE CAMPO
- (2) INEXISTENCIA

SISTEMA DE INFORMACION
PARA EL DIAGNOSTICO CONTINUO
DEL DESARROLLO URBANO

USOS DEL SUELO

