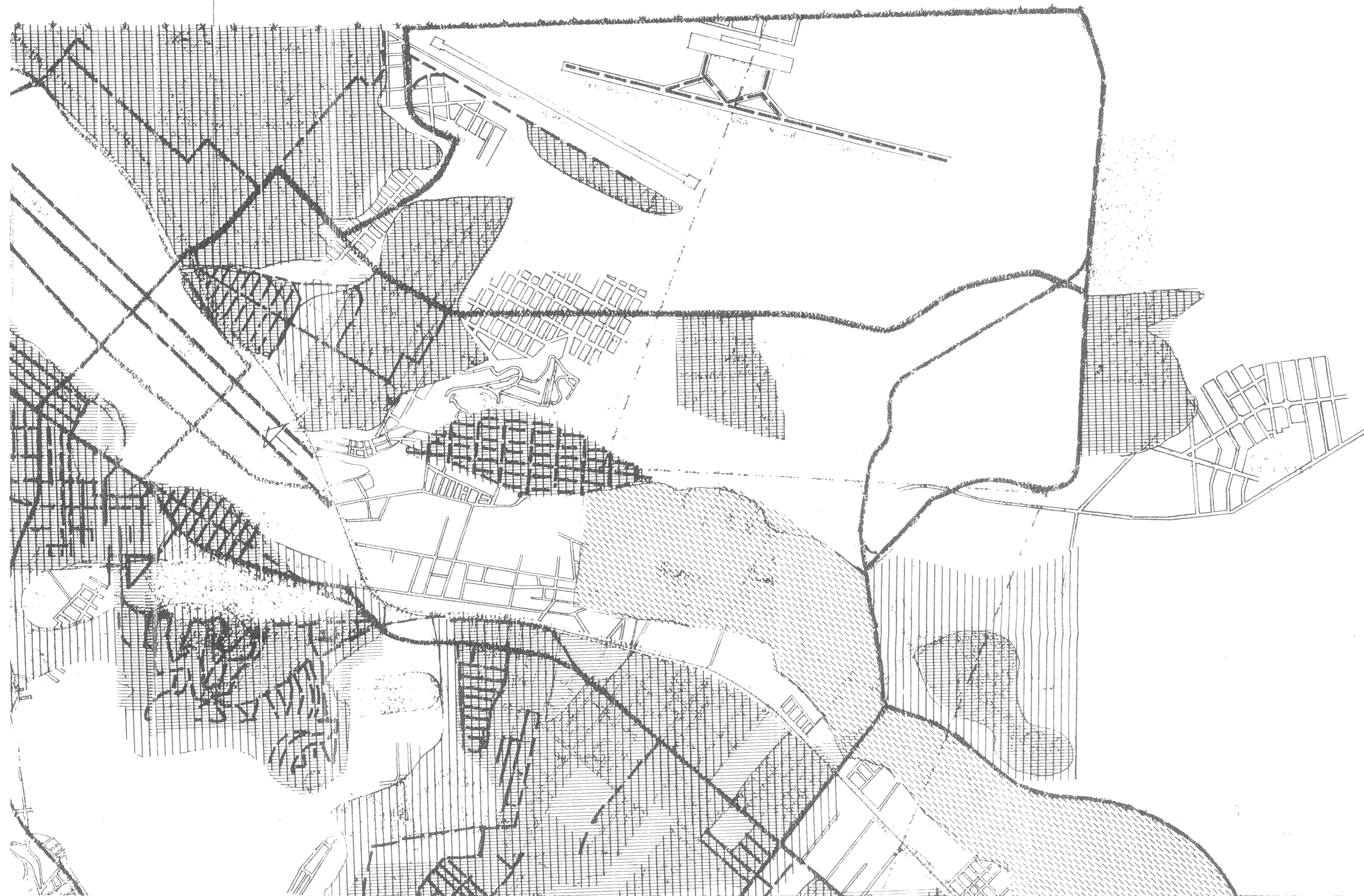












SUBSECRETARIA
ASENTAMIENTOS
HUMANOS.
DIRECCION GENERAL
CENTROS
DE POBLACION.

TIJUANA B. C.



SIMBOLOGIA:

-  CALLES PAVIMENTADAS
-  ZONA CON RED DE AGUA POTABLE DOMICILIARIA
-  ZONA CON DRENAJE
-  ZONA SIN ELECTRIFICACION (2)
-  ZONA INUNDABLE
-  DESCARGAS DE DRENAJE
-  FUENTE DE ABASTO DE AGUA
-  SENTIDO DE LA CORRIENTE EN RIOS Y ARROYOS

- (1) SIN INFORMACION DE CAMPO
- (2) INEXISTENCIA

SISTEMA DE INFORMACION
PARA EL DIAGNOSTICO CONTINUO
DEL DESARROLLO URBANO.

INFORMACION GENERAL

