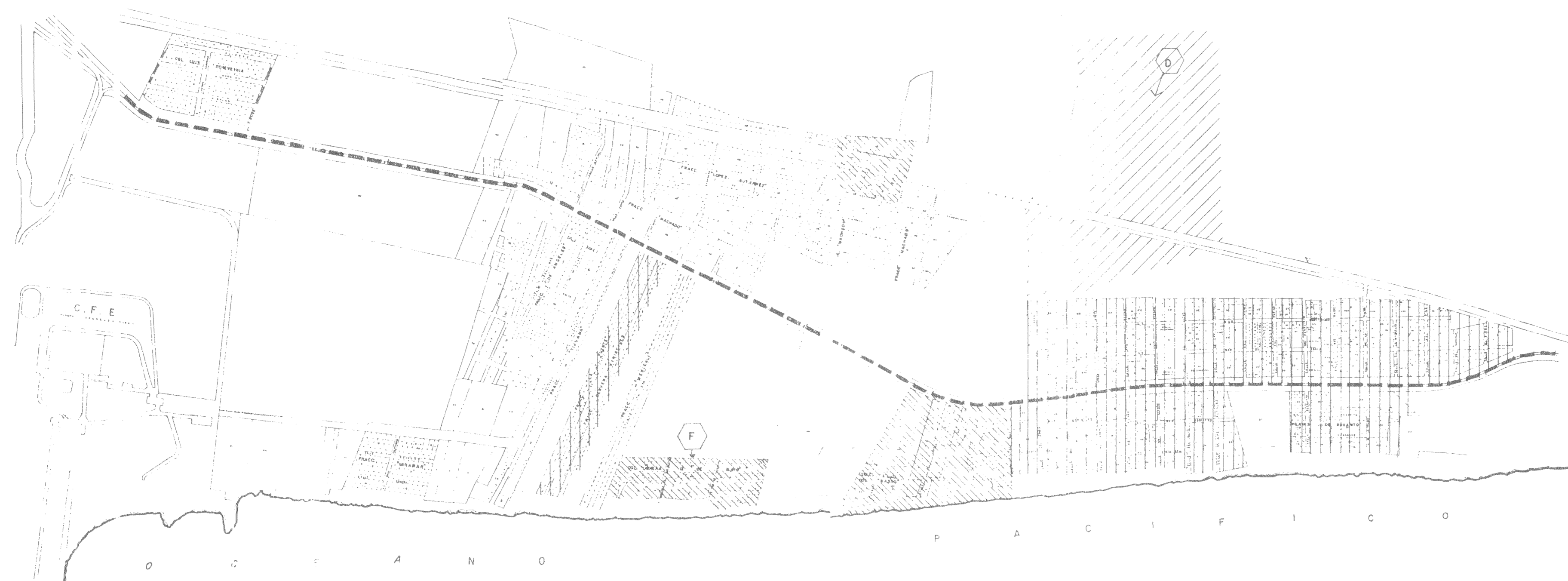












SUBSECRETARIA  
ASENTAMIENTOS  
HUMANOS.  
DIRECCION GENERAL  
CENTROS  
DE POBLACION.

ROSARITO, B.C.



**SIMBOLOGIA:**

-  CALLES PAVIMENTADAS
-  ZONA CON RED DE AGUA POTABLE DOMICILIARIA
-  ZONA CON DRENAJE (2)
-  ZONA SIN ELECTRIFICACION
-  ZONA INUNDABLE
-  DESCARGAS DE DRENAJE (2)
-  FUENTE DE ABASTO DE AGUA
-  SENTIDO DE LA CORRIENTE (2)  
EN RIOS Y ARROYOS

- ( 1 ) SIN INFORMACION DE CAMPO
- ( 2 ) INEXISTENCIA

SISTEMA DE INFORMACION  
PARA EL DIAGNOSTICO CONTINUO  
DEL DESARROLLO URBANO.

INFORMACION GENERAL

